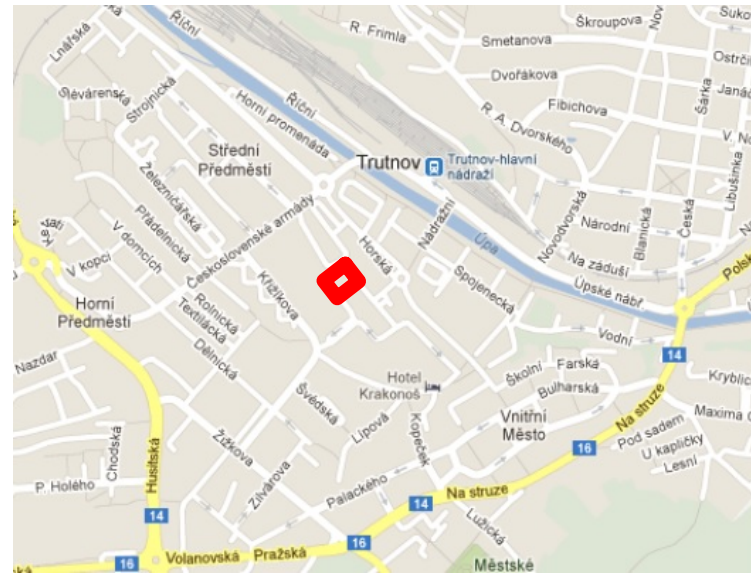
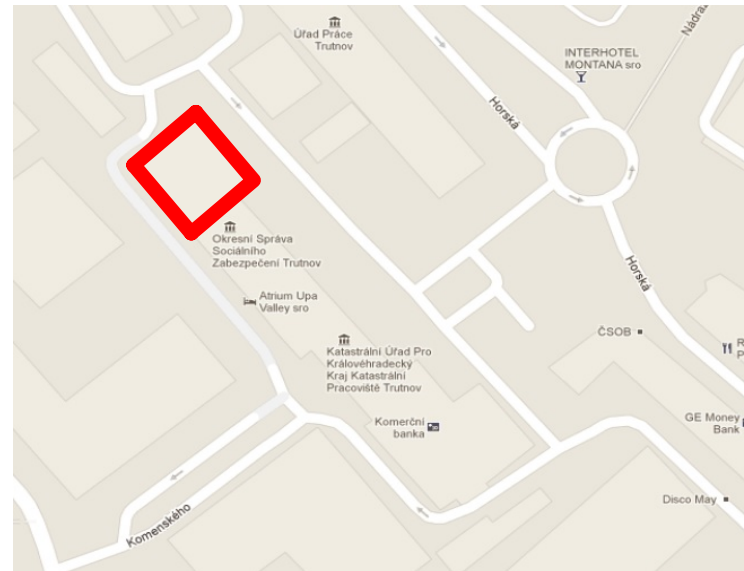


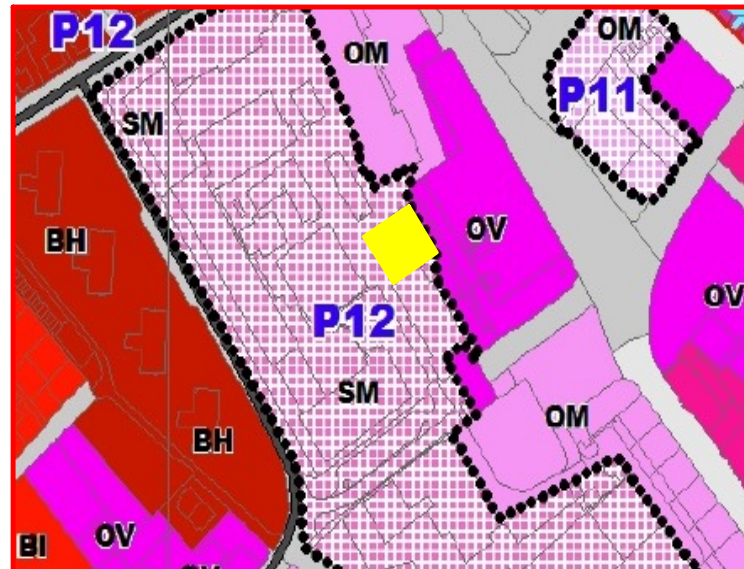
PŘEHLEDNÁ MAPA



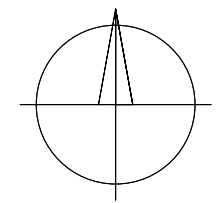
DETAIL ÚZEMÍ



ÚZEMNÍ PLÁN



ORTOFOTO MAPA



LEGENDA ZNAČENÍ

- MÍSTO STAVBY, DOTČENÝ OBJEKT
- MÍSTO STAVBY, DOTČENÝ OBJEKT
- PLOCHY OBČANSKÉHO VYBAVENÍ VEŘEJNÁ INFRASTRUKTURA
- PLOCHY OBČANSKÉHO VYBAVENÍ KOMERČNÍ ZAŘÍZENÍ MALÁ A STŘEDNÍ
- PLOCHY BYDLENÍ V BYTOVÝCH DOMECH
- PLOCHY OBČANSKÉHO VYBAVENÍ KOMERČNÍ ZAŘÍZENÍ MALÁ A STŘEDNÍ
- PLOCHY BYDLENÍ V RODINNÝCH DOMECH
- PLOCHY OBČANSKÉHO VYBAVENÍ KOMERČNÍ ZAŘÍZENÍ MALÁ A STŘEDNÍ
- PLOCHY DOPRAVNÍ INFRASTRUKTURY SILNIČNÍ

±0,000 = 417,400 m.n.m.

SOUŘADNICOVÝ SYSTÉM: JTSK
VÝŠKOVÝ SYSTÉM: B.p.v.

ZMĚNY	c	DATUM	PODPIS
	b		
	a		

INVESTOR:

Česká republika - ČSSZ	Česká republika - ČSSZ Křížová 25, 225 08 Praha 5 tel.: +420 257 061 111, fax: +420 257 062 860 e-mail: posta@cssz.cz
-------------------------------	---

PROJEKTANT:

ZODP. PROJEKTANT:	Ing. Jana JAHODOVÁ	TECHNICO TECHNICO Opava s.r.o. Hradecká 1576/51, 746 01 Opava tel: 553 760 970, e-mail: info@technico.cz
VYPRACOVAL:	Marek KUBÍČEK	
KONTRLOVAL:	Ing. Martin ULIČNÝ	

ČÁST DOKUMENTACE:

C. SITUACE STAVBY

OSSZ Trutnov - rekonstrukce budovy "A" (i.č. akce SMVS : 113V222002201) K.ú. TRUTNOV, Parc.č. st.4427/2 SITUACE ŠIRŠÍCH VZTAHŮ	FORMÁT	2xA4
	DATUM	10/2013
	STUPEŇ	DPS
	ZAKÁZKOVÉ ČÍSLO	TO-426-DPS
MĚŘITKO:	ČÍSLO VÝKRESU: C.01.	